



АДМИНИСТРАЦИЯ ГОРОДА ПЕРМИ
ДЕПАРТАМЕНТ ЗЕМЕЛЬНЫХ ОТНОШЕНИЙ

РЕШЕНИЕ

о размещении объектов № 349 от 07.03.2019

г. Пермь, ул. Сибирская, 15

Департамент земельных отношений администрации города Перми в соответствии с пунктом 3 статьи 39.36 Земельного кодекса Российской Федерации, Положением о порядке и условиях размещения объектов на землях или земельных участках, находящихся в государственной или муниципальной собственности, на территории Пермского края без предоставления земельных участков и установления сервитутов, утвержденным постановлением Правительства Пермского края от 22.07.2015 № 478-п

разрешает ОАО «МРСК Урала» (ИНН 6671163413, ОГРН 1056604000970, место нахождения: 620026, Свердловская область, г.Екатеринбург, ул. Мамина-Сибиряка, д. 140)

размещение объекта: линии электропередачи классом напряжения до 35 кВ, а также связанные с ними трансформаторные подстанции, распределительные пункты и иное предназначенное для осуществления передачи электрической энергии оборудование, для размещения которых не требуется разрешение на строительство «Реконструкция ВЛ 0,4 кВ от ТП-2302 в связи с застройкой земельного участка с кадастровым номером 59:01:5110006:17 по ул. Железнодорожная, 12 в Свердловском районе города Перми (вынос)»

на землях: государственная собственность на которые не разграничена

на срок: бессрочно

местоположение: Пермский край, г. Пермь, Свердловский район, ул. Железнодорожная

способ размещения объекта: наземный, надземный

Территория, согласно схеме, расположена в зонах с особым условием использования территорий: охранная зона ВЛ-6 КВ.Ф.Ляды, охранная зона ВЛ 0,4 кВ от ТП-2302, ВЛ 0,4 кВ от ТП-2303, ВЛ 0,4 кВ от ТП-2304, ВЛ 0,4 кВ от ТП-2305, ВЛ 0,4 кВ от ТП-3277, ВЛ 0,4 кВ от ТП-3299, ВЛ 0,4 кВ от ТП-2298.

ОАО «МРСК Урала»:

1. Соблюдать порядок использования земельных участков, установленный постановлением Правительства Российской Федерации от 24.02.2009 № 160 «О порядке установления охранных зон объектов электросетевого хозяйства и особых условий использования земельных участков, расположенных в границах таких зон»

2. В соответствии с пунктом 7(2) Положения о порядке и условиях размещения объектов на землях или земельных участках, находящихся в государственной или муниципальной собственности, на территории Пермского края без предоставления земельных участков и установления сервитутов, утвержденного Постановлением Правительства Пермского края от 22.07.2015 № 478-п, представить в департамент земельных отношений администрации города Перми в течение 1 месяца с момента размещения объектов материалы контрольной геодезической съемки размещенных объектов на бумажном и электронном носителях на безвозмездной основе.

В соответствии со статьей 20¹ Закона Пермского края от 14.09.2011 № 805-ПК «О градостроительной деятельности в Пермском крае» ОАО «МРСК Урала»:

Не позднее чем за 10 рабочих дней до начала строительства и (или) реконструкции безвозмездно передает в департамент градостроительства и архитектуры администрации города Перми один экземпляр копий разделов проектной документации, предусмотренных пунктом 1 части 12 статьи 48 Градостроительного кодекса Российской Федерации;

В течение 10 рабочих дней после окончания работ по строительству, реконструкции безвозмездно передать в департамент градостроительства и архитектуры администрации города Перми схему, отображающую расположение объекта и сетей инженерно-технического обеспечения, подписанную застройщиком (техническим заказчиком), с приложением текстового и графического описания местоположения границ охранной и санитарно-защитной зоны, перечень координат характерных точек границ такой зоны.

Приложение: схема предполагаемых к использованию земель или части земельного участка на 1 л. в 1 экз.

Начальник отдела предоставления
земельных участков по работе
с юридическими лицами



Н.М.Санникова

Схема предполагаемых к использованию земель или части земельного участка

Объект: "Реконструкция ВЛ 0,4 кВ от ТП-2302 в связи с застройкой земельного участка с кадастровым номером 59:01:5110006:17 по ул. Железнодорожная, 12 в Свердловском районе города Перми (вынос)"

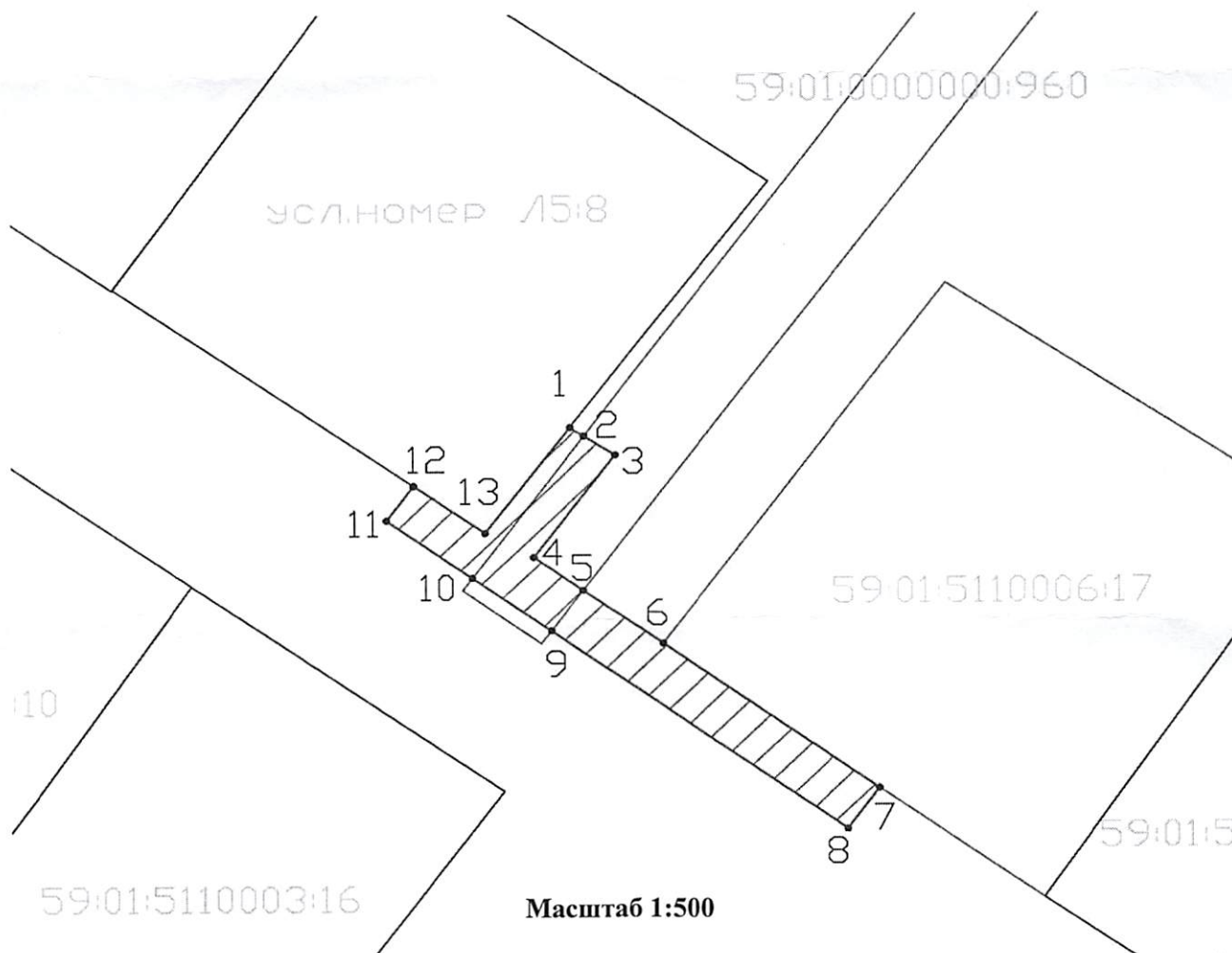
Местоположение: Пермский край, г. Пермь, р-н Свердловский, ул. Железнодорожная

Площадь земель или части земельного участка, кв.м.: 205




Категория земель: Земли населенных пунктов

Вид разрешенного использования земельного участка:

Цель использования: под объекты инженерного оборудования Электроснабжения (Реконструкция ВЛ 0,4 кВ от ТП-2302 в связи с застройкой земельного участка с кадастровым номером 59:01:5110006:17 по ул. Железнодорожная, 12 в Свердловском районе города Перми (вынос))



Условные обозначения:

-  предполагаемые к использованию земли
-  граница земельного участка, сведения о котором внесены в ГКН
-  1 характерные точки границы испрашиваемого земельного участка

Описание границ смежных землепользователей:


2-3-4-5, 9-10 зем.участок с кад.номером 59:01:0000000:960
6-7 зем.участок с кад.номером 59:01:5110006:17
1-2, 5-6, 7-8-9, 10-11-12, неразграниченный земельный участок
12-13-1 - зем.участок с условным номером Л5:8

Координаты

характерных точек

№	X	Y
1	2252807,69	522582,58
2	2252808,73	522581,90
3	2252811,04	522580,37
4	2252804,99	522572,25
5	2252808,66	522569,60
6	2252814,56	522565,34
7	2252830,53	522553,81
8	2252828,19	522550,57
9	2252806,29	522566,37
10	2252800,47	522570,58
11	2252794,10	522575,18
12	2252796,10	522577,94
13	2252801,41	522574,17
1	2252807,69	522582,58

Заявитель: _____



МРСК
УРАЛА

ОГРН 1056504000970